

Skipisten



0 km / 52.1 km
geöffnet

Lifte/Bahnen



2 / 28 Lifte
geöffnet

Loipen



0 / 85.1 km
geöffnet




Winterwandern






10 / 11 Wege
geöffnet

Alle Angaben ohne Gewähr

Wetter Heute

Donnerstag Vormittags	Donnerstag Mittags	Donnerstag Abends
		
5° C	16° C	12° C
1% Niederschl.	2% Niederschl.	2% Niederschl.

Wettervorschau

Freitag 31.03.2017	Samstag 01.04.2017	Sonntag 02.04.2017
		
18° C	16° C	14° C
1% Niederschl.	7% Niederschl.	13% Niederschl.

Hochgratbahn

Die Hochgratbahn ist bis zum 23.04. in Betrieb. Aktuell kein Skibetrieb! Aktuellste Informationen unter: www.hochgrat.de	
Öffnungszeiten	09:00 - 16:30 Uhr (23.12.2016 bis 23.04.2017)
Letzter Schneefall	am 07.03.2017
Pistenzustand Berg/Tal	keine Angabe / keine Angabe
Schneehöhe Berg/Tal	10 cm / 0 cm
Schneeart Berg/Tal	keine Angabe / keine Angabe
Lifte/Bahnen	in Betrieb Hochgratbahn
Pisten	0 / 3 geöffnet

Skilifte Hündle / Thalkirchdorf

Die Hündlebahn ist im Sommerbetrieb und tägl. durchgehend von 9 - 16.30 Uhr geöffnet. www.huendle.de	
Öffnungszeiten	09:00 bis 16:30 Uhr (29.03.2017 bis 05.11.2017)
Letzter Schneefall	am 08.03.2017
Pistenzustand	Hündle: keine Angabe Thalkirchdorf: keine Angabe
Schneehöhe	Hündle: 0 cm Thalkirchdorf: 0 cm
Schneeart	Hündle: keine Angabe Thalkirchdorf: keine Angabe
Lifte/Bahnen	außer Betrieb Kinderlift außer Betrieb Übungslift Thalkirchdorf 1 außer Betrieb Übungslift Thalkirchdorf 2 außer Betrieb Übungslift Thalkirchdorf 3 außer Betrieb Schwandlift außer Betrieb Prodellift außer Betrieb Hoher Teuffellift in Betrieb Hündle Gondelbahn außer Betrieb Hochsiedellifte außer Betrieb Gratlift
Pisten	0 / 22 geöffnet

Imbergbahn / Skiarena Steibis

Die Imbergbahn ist vom 14.04. - 17.04.2017 für Fußgänger geöffnet und startet am 29.04.2017 (je nach Wetterlage auch früher) in die Sommersaison. www.imbergbahn.de	
Öffnungszeiten	9:00-16:30 Uhr (14.04.2017 bis 05.11.2017)
Letzter Schneefall	am 08.03.2017
Pistenzustand	Imbergbahn: keine Angabe Steibis:
Schneehöhe	Imbergbahn: 0 cm Steibis: 0 cm
Schneeart	Imbergbahn: keine Angabe Steibis: keine Angabe
Lifte/Bahnen	außer Betrieb Hochbühllift (L) außer Betrieb Imbergbahn (B) außer Betrieb Fuchskarlift (C) außer Betrieb Bärenlochlift (D) außer Betrieb Hohenegglift (M) außer Betrieb Fluhexpress (E) außer Betrieb Dreistarlift (J) außer Betrieb Kirchhanglift (G) außer Betrieb Fehrlift (H) außer Betrieb Imberglift (I) außer Betrieb Nordlift (F) außer Betrieb Schindelberglift (K)
Pisten	0 / 20 geöffnet

Skilifte Sinswang

Saisonende...	
Öffnungszeiten	Uhr (20.12.2016 bis 13.03.2017)
Letzter Schneefall	am 05.03.2017
Pistenzustand Berg/Tal	aper / aper
Schneehöhe Berg/Tal	0 cm / 0 cm
Schneeart Berg/Tal	keine Angabe / keine Angabe
Lifte/Bahnen	außer Betrieb Übungslift Sinswang 1 außer Betrieb Sinswangerlift außer Betrieb Raketenlift Sinswang außer Betrieb Übungslift Sinswang 2 außer Betrieb Zaubertepich
Pisten	0 / 2 geöffnet



Langlaufloipen Oberstaufen

Status	Name
geschlossen	Ratholz-Loipe
geschlossen	Konstanzer Loipe
geschlossen	Weißachtal Loipe
geschlossen	Christl-Cranz-Skiwander-Route
geschlossen	Au-Skiwander-Route
geschlossen	Hörmoos Loipe - gebührenpflichtig!
geschlossen	Hädlich Loipe - gebührenpflichtig!
geschlossen	Hochmoor Loipe - gebührenpflichtig!
geschlossen	WM Loipe
geschlossen	Schwarzenbach Loipe
geschlossen	Moosloipe
geschlossen	Kalzhofer Loipe
geschlossen	Hündle Loipe
geschlossen	Verb. Kalzhofer L. - Moosrunde
geschlossen	Verb. Kalzhofer L. - Schwarzenbachloipe
geschlossen	Wengener-Loipe
geschlossen	Alpsee-Waldsee-Loipe

Wanderwege Oberstaufen

Status	Name
geschlossen	Premium-Winterwanderweg Kapfwald-Runde
geöffnet	Geräumter Panorama-Rundweg
geöffnet	Geräumter Rundweg Hündle - Thalkirchdorf
geöffnet	Geräumter Rundweg über den Malastobel
geöffnet	Geräumter Rundweg über Willis - Eibele - Weißach
geöffnet	Geräumter Weg nach Buflings und Zell
geöffnet	Geräumter Weg um den Staufen
geöffnet	Winterwanderweg auf dem Imberg
geöffnet	Winterwanderweg durchs Schwarzenbachtal
geöffnet	Winterwanderweg über Weißach - Bad Rain - Hündle
geöffnet	Winterwanderweg um den Kapf